

**Ambition**

**Littoral**

**Présentation  
de la démarche**

Point d'étape à mi-parcours

LETTRE D'ACTUALITÉ

?? ???? ???? ???? ???? ??



## Les effets de l'urbanisation et du changement climatique sur le littoral

**Le littoral est historiquement impacté par les activités humaines et par le changement climatique.**

Le Parc naturel marin du golfe du Lion, et ses 84 km de côtes (rocheuse et sableuse), dans une mer sans marée, est fortement affecté par le changement climatique et l'urbanisation. Pour des raisons naturelles ou anthropiques, les stocks sédimentaires s'épuisent, les dunes et les systèmes dunaires disparaissent.

Dans les années 60, la mission Racine a imaginé le littoral des années 2000 : les protagonistes ont conçu le développement économique, et notamment touristique, du littoral du Languedoc-Roussillon tel que nous le connaissons aujourd'hui. Mais le cumul d'aménagements lourds tant sur les bassins versants que sur la côte a très fortement perturbé le fonctionnement du littoral. N'étant plus protégées par les barrières naturelles (dunes), les activités humaines se retrouvent directement exposées.

Linéaire de côte initial du Parc	84 km
Linéaire côtier artificialisé	8 620 m
Taux d'artificialisation du trait de côte	13,99 %
Taux d'occupation des petits fonds (0-20m)	22,58 %

Aujourd'hui, l'augmentation de la vulnérabilité des côtes est très marquée, les risques naturels menacent les enjeux humains, socio-économiques et patrimoniaux sur le littoral du Parc.




Illustration de l'effet de l'artificialisation (épis et brise-lame) et de l'urbanisation du littoral sur le phénomène d'érosion à Sainte-Marie-la-Mer (Rozec, PNMGL/OFB, 2018)



Syndicat Mixte du Bassin Versant du Tech



Syndicat Mixte du Bassin Versant du Tech

### Le Parc naturel marin du golfe du Lion

#### Vague d'échanges sur la côte

C'est un outil de gestion participative du littoral. Il associe une gouvernance locale, autour d'un conseil de gestion délibératif de 60 membres où toutes les parties prenantes sont représentées (et où les services de l'État sont minoritaires !), à une équipe technique qui relève de l'Office français de la biodiversité (OFB). Le parc puise, année après année, le contenu et les finalités des programmes d'action au sein de son plan de gestion, validé en 2014, dans lequel on trouve la problématique des risques côtiers. L'équipe technique est mobilisée pour expertiser les projets qui portent sur le territoire du parc, pour lesquels elle est sollicitée par les services instructeurs. Après un travail d'analyse technique et réglementaire afin de vérifier la compatibilité du projet avec les objectifs de long terme du plan de gestion, l'équipe technique propose un avis, soumis à la délibération du conseil de gestion.

#### Naissance de la démarche Ambition Littoral

Depuis 2016, le Parc ambitionne de répondre aux attentes des acteurs de son territoire. Le point de départ envisagé : un séminaire sur l'érosion et le changement climatique, les 14 et 15 mars 2018, au Palais des congrès de Perpignan !



Ces deux journées, qui ont rassemblé 150 personnes au palais des congrès de Perpignan, ont permis de réaliser un état des lieux des connaissances, des outils et des enjeux liés aux évolutions des territoires littoraux. Elles ont été un temps privilégié d'échanges et de discussions pour pointer les problèmes et partager des pistes de travail qui ont servi à bâtir une feuille de route désignée sous le nom d' « Ambition littoral ».



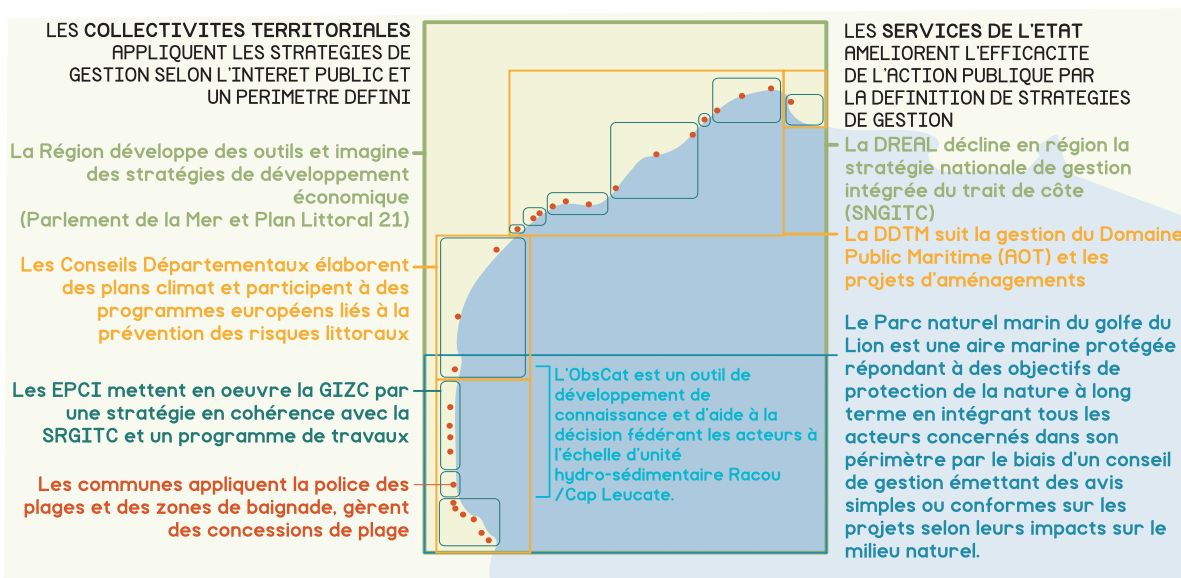
Cette feuille de route « Ambition littoral » définit une séquence de travail collectif et collaboratif de trois ans, qui vise à conduire les élus locaux, régionaux ou nationaux, les agents des collectivités territoriales, les scientifiques (c'est-à-dire les experts et les décideurs), à développer une vision globale et audacieuse de l'évolution du littoral.

**La démarche Ambition Littoral vise à constituer une communauté de littoralistes regroupant les décideurs, les acteurs économiques et les scientifiques afin de développer une culture technique, scientifique et réglementaire agissant à l'échelle locale, régionale, voire nationale.**

C'est ainsi que l'on pourra obtenir l'adhésion des membres du conseil de gestion et de cette [?????] pour penser le littoral de demain : nouveaux modes de gestion, d'aménagements, ou de modèles économiques. C'est également ainsi que l'on pourra [?????] et responsabiliser les élus et décideurs pour changer l'angle et l'échelle de vision de la gestion du littoral. C'est ainsi qu' Ambition Littoral a été pensé, et c'est ainsi qu' Ambition Littoral se déploie, avec l'appui, le soutien et une forte collaboration de tous les acteurs forts du littoral d'Occitanie !

La feuille de route d' Ambition Littoral prévoit l'organisation de cinq ateliers participatifs déployés entre 2019 et 2021. Les ateliers seront décrits dans la prochaine lettre d'actualité.

## Qui sont les acteurs du littoral d'Occitanie impliqués dans la démarche Ambition Littoral et quels sont leurs rôles ?



**La démarche Ambition Littoral : fédérer les élus, les services de l'État, les scientifiques, les gestionnaires, les bureaux d'études, les amener à discuter ensemble sur des problématiques communes et les responsabiliser sur le littoral de demain.**

LES ETABLISSEMENTS PUBLICS AYANT DES COMPETENCES TECHNIQUES SPECIFIQUES AINSI QUE LES LABORATOIRES DE RECHERCHES ET LES ASSOCIATIONS COLLABORENT AVEC LES COLLECTIVITES TERRITORIALES ET LES SERVICES DE L'ETAT POUR DEVELOPPER LES CONNAISSANCES, LES OUTILS DE PLANIFICATION, LES PROJETS D'AMENAGEMENT ET DE DEVELOPPEMENT DURABLE AINSI QUE L'AIDE A LA DECISION



# Organisation de la démarche

## Ateliers participatifs & dates clés

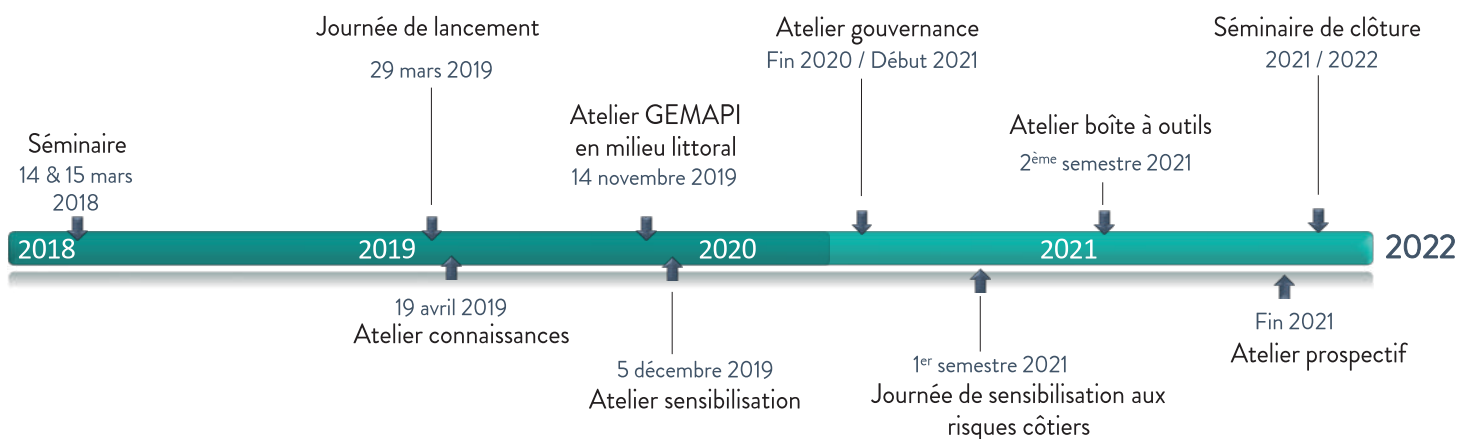
La feuille de route Ambition Littoral prévoit l'organisation de cinq ateliers participatifs, qui réuniront élu.e.s, experts, gestionnaires, représentants de syndicats et associations.

En raison de la crise sanitaire de la Covid-19, le calendrier de la démarche Ambition Littoral a dû être modifié et certains ateliers sont reportés.

### Présentation des 5 ateliers thématiques



Ateliers	Type d'atelier	Objectifs	Livrables disponibles
Connaissances	Thématique	Connaissance du fonctionnement littoral	Livret pédagogique synthétisant l'état des connaissances sur le littoral d'Occitanie et film
Sensibilisation	Thématique	Culture et mémoire des risques	Recueil des outils de sensibilisation aux risques côtiers et film
Gouvernance	Thématique	Outils de gestion et d'aménagements	Organisation conjointe Ambition Littoral, Région et préfecture de région Occitanie
	GEMAPI	Explications, informations, échanges et cadre réglementaire	Synthèse et film à venir
Gestion concertée	Transversal	Retours d'expériences et boîte à outils	A définir
Planification	Prospectif	Prospective des impacts socio-économiques de l'évolution du littoral de demain	A définir



## Contacts

Parc naturel marin du golfe du Lion  
Office français de la biodiversité

**Grégory AGIN**  
04 68 68 55 92 - 06 43 07 64 67  
gregory.agin@ofb.gouv.fr  
www.parc-marin-golfe-lion.fr



www.facebook.com/parc.naturel.marin.golfedulion



Animation de l'ObsCat  
Agence d'urbanisme Catalane

**Provence LANZELLOTTI**  
04 68 87 75 52  
provence.lanzellotti@aurca.org  
http://obs.cat.fr/accueil



www.facebook.com/animateurObscat/

