



Ambition
Littoral
QUEL LITTORAL
POUR DEMAIN ?

Présentation
des ateliers

Point d'étape à mi-parcours



Lancement de la démarche

La démarche Ambition Littoral a été officiellement lancée lors d'une réunion de présentation aux acteurs du littoral d'Occitanie (mars 2019) où tous les acteurs étaient représentés. Cela a été l'occasion d'échanger une nouvelle fois sur les attentes de tous et d'exposer la vision du projet. Cette journée a lancé une séquence de **travail collectif et collaboratif** de trois ans, qui vise à conduire les élus locaux, régionaux ou nationaux, les agents des collectivités territoriales, les scientifiques, bref les experts et les décideurs, à développer une vision globale et audacieuse de l'évolution du littoral.



Atelier connaissances

En amont de la décision, il y a l'acquisition de la connaissance : **on ne peut gérer que ce que l'on connaît.**

L'évolution du trait de côte sur le littoral de la région Occitanie et les tendances à venir perturbée par le changement climatique et donc difficilement prévisibles, appellent les décideurs à **repenser les mesures de gestion** et envisager des adaptations en lien avec le changement climatique. C'est la raison pour laquelle le premier atelier de la démarche Ambition Littoral a été consacré à la connaissance et à la compréhension des phénomènes à l'œuvre sur le littoral du Parc.

Durant cet atelier, chaque participant a été mis à contribution pour travailler sur la portion du littoral qui correspond le mieux à son attache géographique.



Plusieurs outils ont été proposés afin de les aider :

- un livret qui comprend une série de **fiches thématiques** synthétiques,

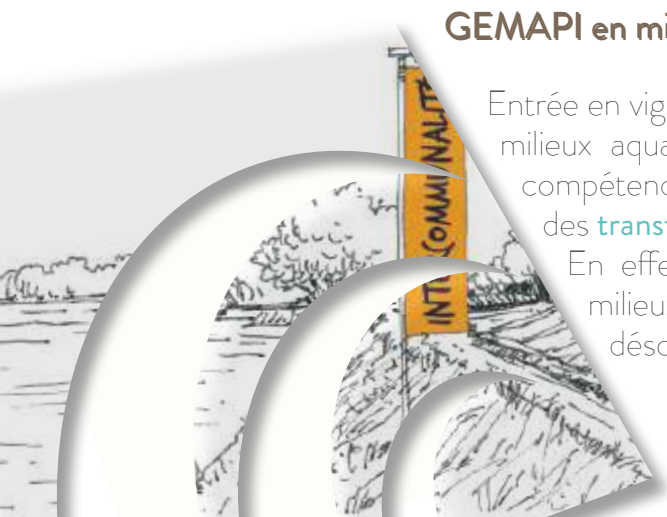
- des interventions par des experts venus du laboratoire du CEFREM et de l'EID Méditerranée ont donné ou rappelé les notions de bases nécessaires au travail sur les évolutions du trait de côte :

- Le fonctionnement morphologique et les techniques de suivis du littoral
- La géomorphologie et les connaissances des fonctionnements du littoral
- Les risques côtiers et les mesures de gestion.

GEMAPI en milieu littoral : journée d'information et d'échange

Entrée en vigueur en janvier 2018, la compétence GEMAPI (Gestion des milieux aquatiques et prévention des inondations), est une nouvelle compétence juridique, qui s'appuie sur plusieurs lois et qui a nécessité des **transferts de compétences** entre plusieurs organismes.

En effet, autrefois deux compétences distinctes, la gestion des milieux aquatiques et la prévention des inondations, sont désormais une seule et même compétence.



La loi prévoit que cette compétence soit régie par les EPCI (établissement public de coopération intercommunale). Sa mise en place est complexe. C'est pourquoi, dans le cadre de la démarche, une journée d'**information et d'échange** a été proposée aux élus et représentants d'EPCI.

Cette journée a été organisée avec le soutien du CEPRI, en novembre 2019. Une restitution en cours de finalisation reprendra de manière synthétique les principales informations de la journée.

Atelier de sensibilisation aux risques côtiers : mémoire et culture du risque

Le deuxième atelier de la démarche Ambition Littoral a été organisé autour de la thématique de la sensibilisation aux risques côtiers.

Que signifie sensibiliser aux risques côtiers ?

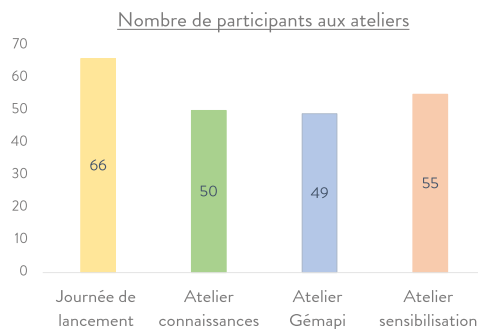
Pour y répondre, une courte présentation conjointe de l'association Label bleu et du réseau d'éducation à l'environnement Graine Occitanie, illustré par la mise en situation d'un outil de perception du risque littoral : **la flèche du temps**.

Comme l'ont démontré les experts, la mémoire des hommes est souvent vacillante, et résiste rarement à leur soif d'oublier très vite les traumatismes : la mémoire doit être entretenue ! Des outils, déjà éprouvés ou innovants, ont été présentés lors de la pause méridienne. Ainsi, les participants ont, entre autres, pu s'immerger dans une **réalité virtuelle** de terres submergées, observer les effets d'inondations ou de submersions sur un bassin versant (maquette en volume), ou participer au **suivi de l'évolution du trait de côte** sur leur smartphone. Un « catalogue », constitué pour l'occasion, listant les outils disponibles est désormais en ligne, avec mention de leur cadre d'utilisation et du public auquel chacun est destiné.



Quoi de mieux pour s'imprégner des différentes étapes d'un plan de sensibilisation que de le concevoir soi-même ? c'était bien l'objectif des ateliers de l'après-midi ! Chacun pouvant concevoir son propre plan de sensibilisation en fonction de son public cible, et en s'appuyant sur le recueil des outils existants !

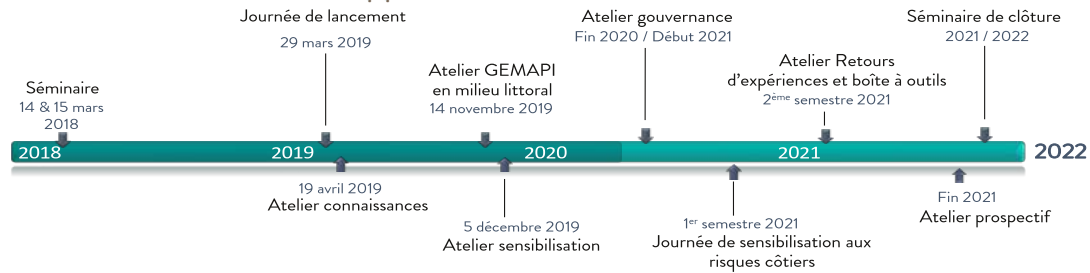
La participation à la démarche en quelques chiffres clés



La démarche Ambition Littoral était attendue et très suivie : le diagramme montre une forte présence lors des premiers ateliers (autour d'une cinquantaine de participants pour chacun) qui confirme un vrai besoin d'accompagnement des acteurs du littoral pour l'adaptation des territoires face au changement climatique et aux risques littoraux.

Ateliers et journées à venir...

Rappel du calendrier de la démarche



Journée de sensibilisation aux risques côtiers

Cette journée viendra en complément de l'atelier sensibilisation organisé fin 2019 et aura pour objectif de présenter des outils de sensibilisation aux **risques côtiers** aux élus ainsi qu'au grand public. Elle se déroulera en 2 temps, une partie théorique avec des présentations de différents intervenants experts en ce domaine, et une partie participative directement sur le terrain.

Atelier Gouvernance

Prévu initialement en juin 2020, cet atelier gouvernance, co-organisé avec la Région Occitanie et la préfecture de Région, a dû être reporté en raison de la crise sanitaire de la COVID-19. Les participants, acteurs du littoral venant de toute la région, auront deux objectifs durant cette journée :

- avoir une vision globale des **outils financiers et réglementaires existants**.
- s'approprier les nombreux **outils de gouvernance** des littoraux, les développer et les adapter aux enjeux de leur territoire.

Atelier Retours d'expériences et boîte à outils

Il est important de permettre à tous les acteurs, à travers cet atelier, de **partager leurs expériences** positives comme négatives. L'objectif est d'échanger sur ce qui a été fait, ce qui n'a pas pu l'être, mais aussi ce qui est difficile à mettre en place, techniquement, financièrement, politiquement et les accompagnements qui peuvent exister.

Atelier prospectif

Ce dernier atelier permettra de faire un état des lieux de ce qui a été vu lors des ateliers de la démarche, d'y intégrer les impacts socio-économiques, et le changement climatique.

Pour **repenser le littoral**, il faudra imaginer des projets de réaménagements, de transformation paysagère et redéfinir les formes urbaines.

Séminaire de clôture

A l'image du séminaire de 2018, celui-ci aura pour but de visualiser **l'impact de la démarche** et de l'évolution qu'il y a eu sur le littoral au cours de ces années, ainsi que dans l'esprit des acteurs du littoral concernés.

Liens utiles

Atelier connaissances

Livret connaissances :
<https://urlz.fr/dRKE>
Présentations de l'atelier :
<https://urlz.fr/dRKJ>
Compte-rendu de la journée :
<https://urlz.fr/dRKK>
Film d'ambiance de la journée :
<https://urlz.fr/dRKL>

Culture et mémoire du risque

Recueil des outils de sensibilisation aux risques côtiers :
<https://urlz.fr/dRKQ>
Présentations de l'atelier :
<https://urlz.fr/dRKT>
Compte-rendu de la journée :
<https://urlz.fr/dVaS>
Plan de sensibilisation schématique :
<https://urlz.fr/dUq6>
Film d'ambiance de la journée :
<https://urlz.fr/dRL2>

Gemapi en milieu littoral

Présentations de la journée
<https://urlz.fr/dRL5>
Compte-rendu de la journée :
<https://urlz.fr/dVcP>

Feuille de route de la démarche

<https://urlz.fr/dRKL>

Contacts

Parc naturel marin du golfe du Lion
Office français de la biodiversité
Grégory AGIN

04 68 68 55 92 - 06 43 07 64 67

gregory.agin@ofb.gouv.fr

<http://www.parc-marin-golfe-lion.fr>

www.facebook.com/parc.naturel.marin.golfedulion

Observatoire de la côte sableuse catalane

Agence d'urbanisme Catalane
Provence LANZELLOTTI

04 68 87 75 52

provence.lanzellotti@aurca.org

<http://obsnat.fr>

www.facebook.com/animateurObsnat/